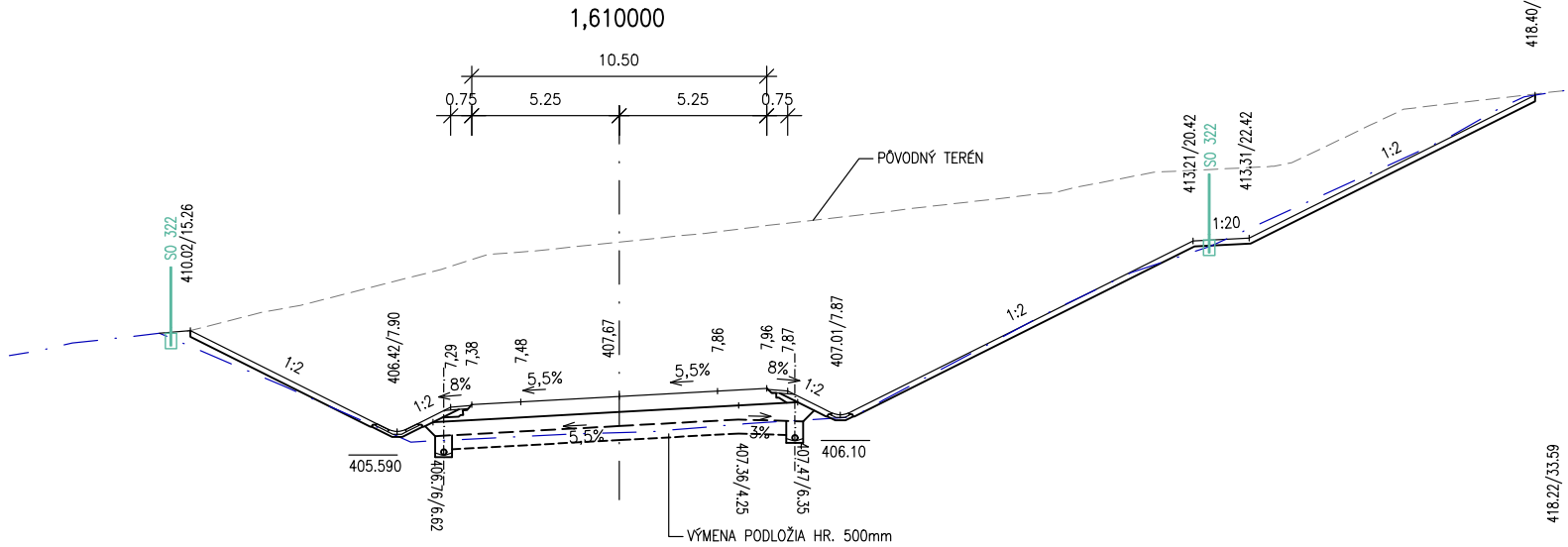

1,610000
10.50
0.75
5.25
5.25
0.75
PÔVODNÝ TERÉN
418.40/32.60
413.21/20.42
SO 322
413.31/22.42
1:2
1:20
SO 322
410.02/15.26
1:2
406.42/7.90
7,29
7,38
7,48
407,67
7,86
7,96
7,87
407.01/7.87
1:2
8%
5,5%
5,5%
8%
1:2
1:2
5,5%
3%
405.590
406.76/6.62
407.36/4.25
407.47/6.35
406.10
VÝMENA PODLOŽIA HR. 500mm

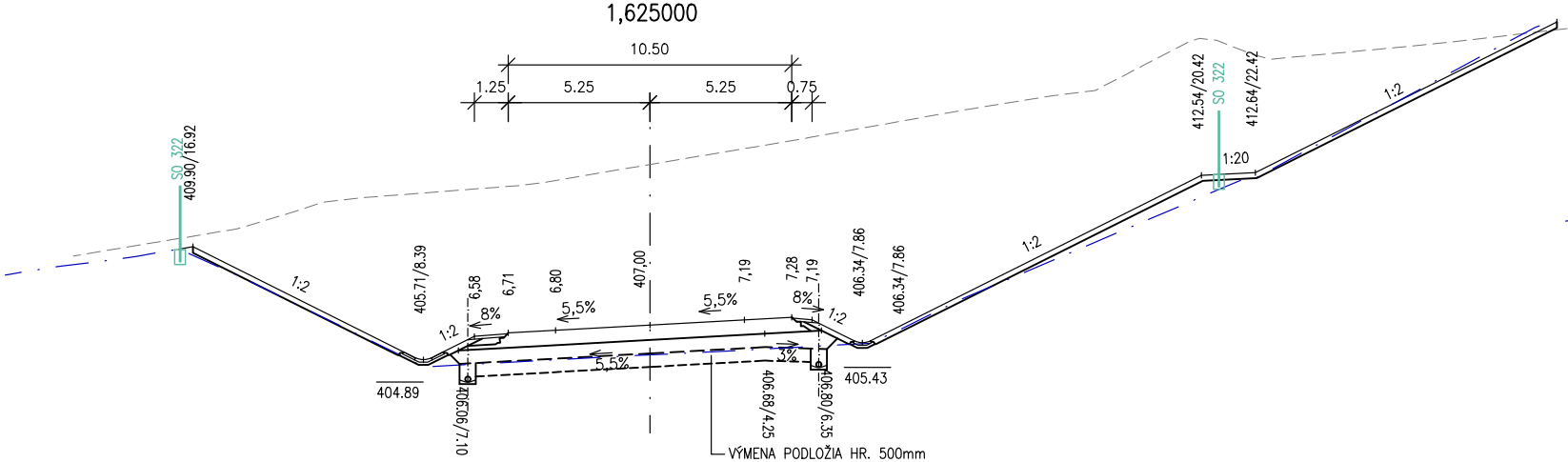

1,625000
10.50
1.25
5.25
5.25
0.75
418.22/33.59
412.54/20.42
SO 322
412.64/22.42
1:2
1:20
SO 322
409.90/16.92
1:2
405.71/8.39
6,58
6,71
6,80
407,00
7,19
7,28
7,19
406.34/7.86
406.34/7.86
1:2
1:2
8%
5,5%
5,5%
8%
1:2
5,5%
3%
404.89
406.06/7.10
406.68/4.25
406.80/6.35
405.43
VÝMENA PODLOŽIA HR. 500mm

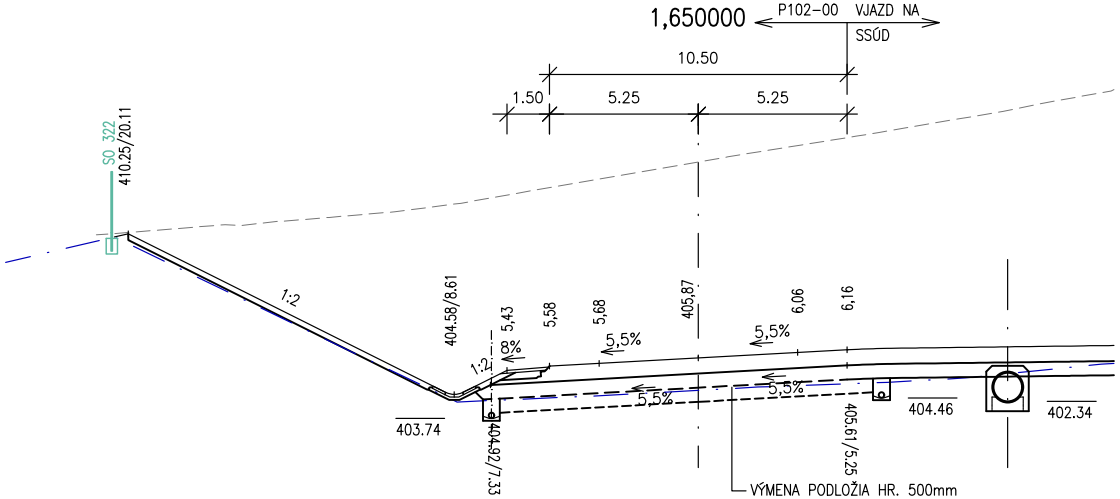

1,650000
P102-00 VJAZD NA SSÚD
10.50
1.50
5.25
5.25
SO 322
410.25/20.11
1:2
404.58/8.61
5,43
5,58
5,68
405,87
6,06
6,16
1:2
8%
5,5%
5,5%
5,5%
5,5%
403.74
404.92/7.33
405.61/5.25
404.46
402.34
VÝMENA PODLOŽIA HR. 500mm

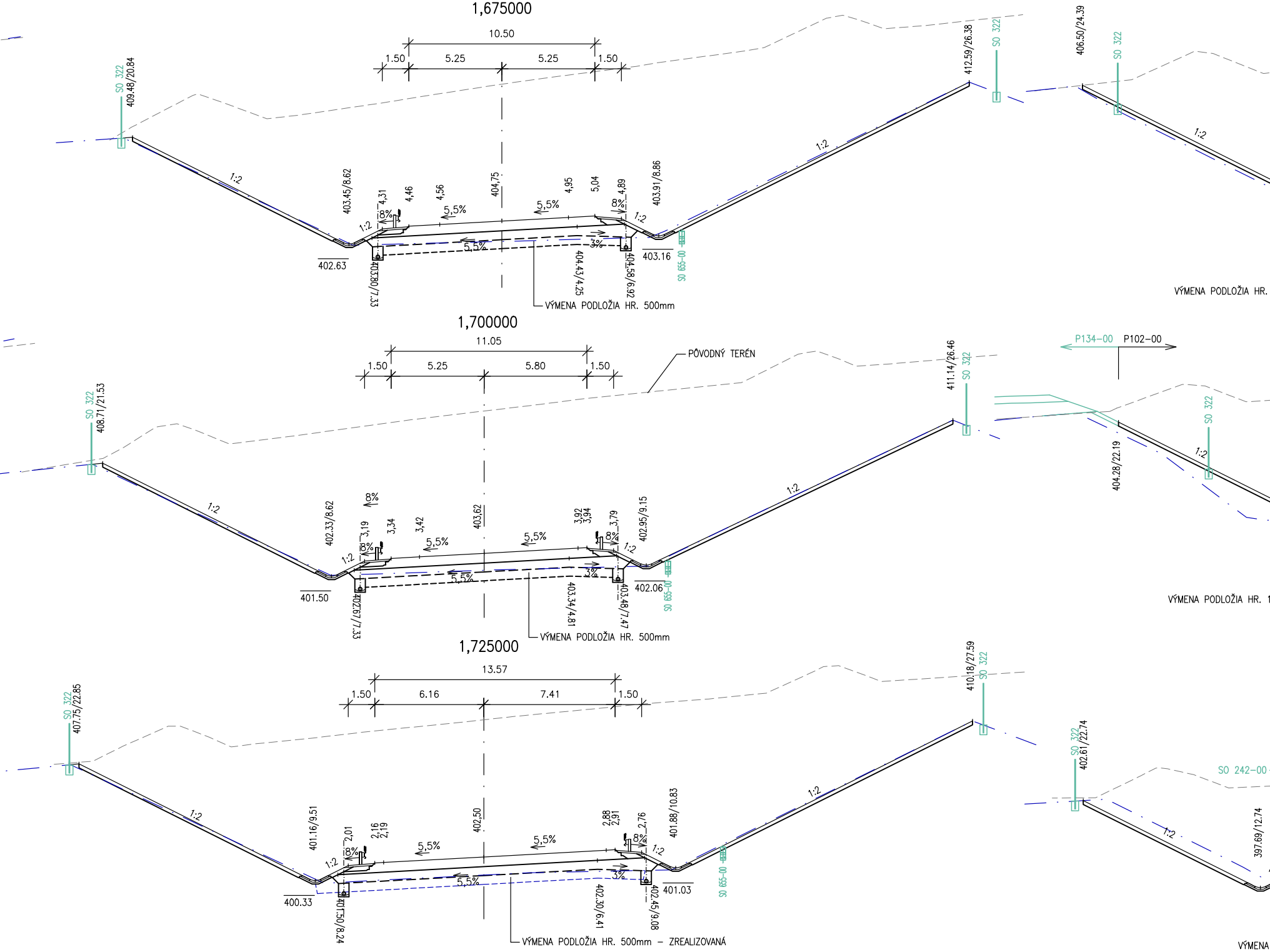
1,675000
10.50
1.50
5.25
5.25
1.50
SO 322
409.48/20.84
412.59/26.38
SO 322
406.50/24.39
SO 322
1:2
1:2
1:2
403.45/8.62
4,31
4,46
4,56
404,75
4,95
5,04
4,89
403.91/8.86
8%
5,5%
5,5%
8%
1:2
1:2
5,5%
3%
402.63
403.16
403,80/7,33
404,43/4,25
404,58/6,92
SO 655-00
VÝMENA PODLOŽIA HR. 500mm
VÝMENA PODLOŽIA HR.
1,700000
11.05
1.50
5.25
5.80
1.50
PÔVODNÝ TERÉN
P134-00
P102-00
SO 322
408.71/21.53
411.14/26.46
SO 322
SO 322
404.28/22.19
1:2
1:2
1:2
8%
402.33/8.62
3,19
3,34
3,42
403,62
3,92
3,94
3,79
402.95/9.15
8%
5,5%
5,5%
8%
1:2
1:2
5,5%
3%
401.50
402.06
402,67/7,33
403,34/4,81
403,48/7,47
SO 655-00
VÝMENA PODLOŽIA HR. 500mm
VÝMENA PODLOŽIA HR. 1
1,725000
13.57
1.50
6.16
7.41
1.50
SO 322
407.75/22.85
410.18/27.59
SO 322
SO 322
402.61/22.74
SO 242-00
1:2
1:2
1:2
401.16/9.51
2,01
2,16
2,19
402,50
2,88
2,91
2,76
401.88/10.83
8%
5,5%
5,5%
8%
1:2
1:2
5,5%
3%
400.33
401.03
401,50/8,24
402,30/6,41
402,45/9,08
SO 655-00
397.69/12.74
VÝMENA PODLOŽIA HR. 500mm – ZREALIZOVANÁ
VÝMENA

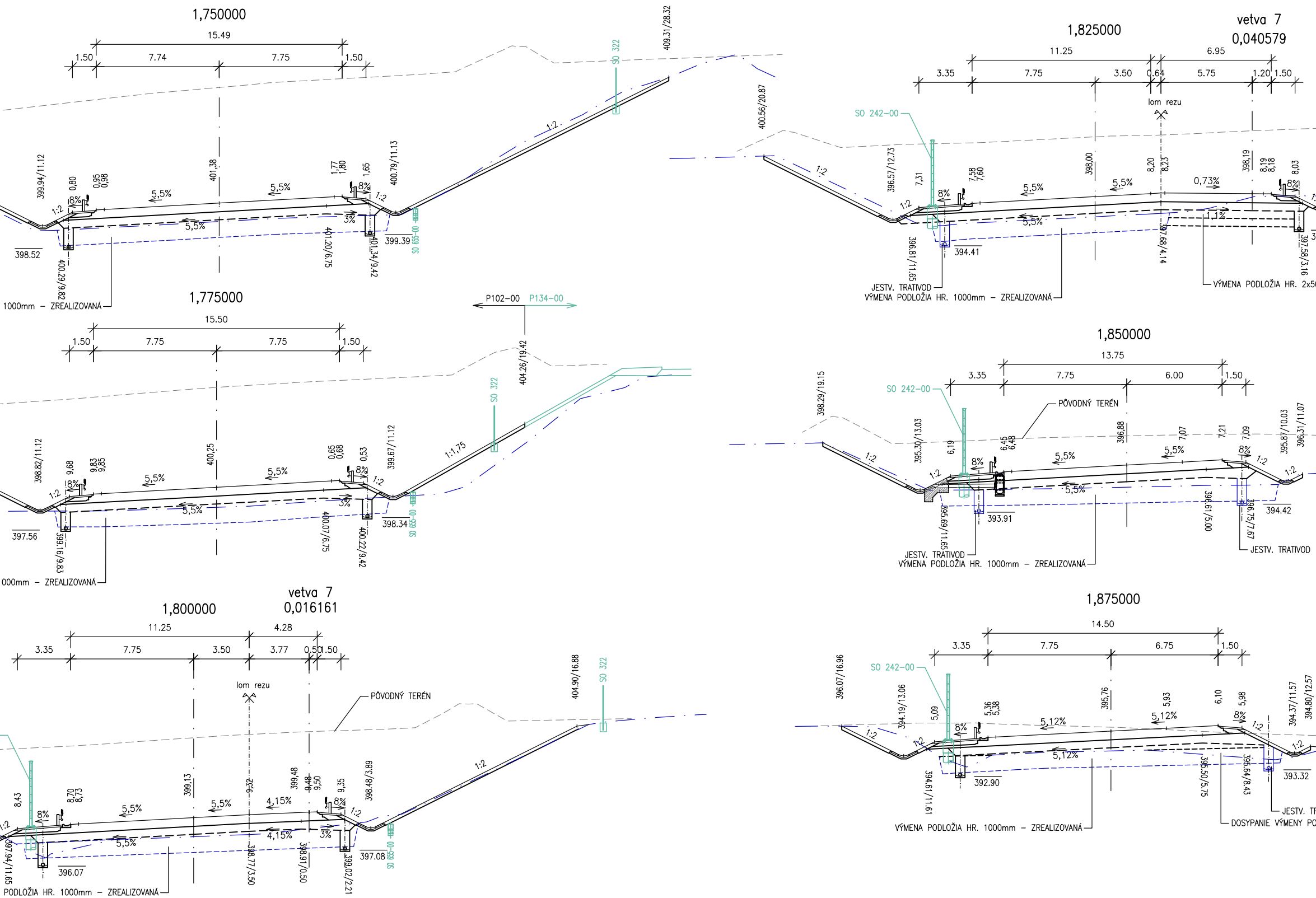
1,750000
15.49
1.50
7.74
7.75
1.50
409.31/28.32
SO 322
1:2
5,5%
5,5%
8%
8%
1:2
1:2
3%
5,5%
399.94/11.12
0,80
0,95
0,98
401,38
1,77
1,80
1,65
400.79/11.13
398.52
400.29/9.82
401.20/6.75
401.34/9.42
399.39
SO 659-00
1000mm – ZREALIZOVANÁ
P102-00
P134-00
404.26/19.42
1,775000
15.50
1.50
7.75
7.75
1.50
SO 322
1:1,75
398.82/11.12
9,68
9,83
9,85
400,25
0,65
0,68
0,53
399.67/11.12
8%
8%
1:2
1:2
5,5%
5,5%
5,5%
3%
397.56
399.16/9.83
400.07/6.75
400.22/9.42
398.34
SO 659-00
000mm – ZREALIZOVANÁ
1,800000
vetva 7
0,016161
11.25
4.28
3.35
7.75
3.50
3.77
0,50
1.50
lom rezu
PÔVODNÝ TERÉN
404.90/16.88
SO 322
1:2
1:2
1:2
8,43
8%
8,70
8,73
5,5%
399,13
5,5%
9,32
4,15%
399,48
9,48
9,50
9,35
8%
398.48/3.89
5,5%
4,15%
3%
397.94/11.65
396.07
398.77/3.50
398.91/0.50
399.02/2.21
397.08
SO 659-00
PODLOŽIA HR. 1000mm – ZREALIZOVANÁ
1,825000
vetva 7
0,040579
11.25
6.95
3.35
7.75
3.50
0,64
5.75
1.20
1.50
lom rezu
400.56/20.87
SO 242-00
1:2
1:2
396.57/12.73
7,31
8%
7,58
7,60
5,5%
398,00
5,5%
8,20
8,23
0,73%
398,19
8,19
8,18
8,03
8%
5,5%
1,1%
396.81/11.65
394.41
397.68/4.14
397.58/3.16
JESTV. TRATIVOD
VÝMENA PODLOŽIA HR. 1000mm – ZREALIZOVANÁ
VÝMENA PODLOŽIA HR. 2x5
1,850000
13.75
3.35
7.75
6.00
1.50
SO 242-00
PÔVODNÝ TERÉN
398.29/19.15
395.30/13.03
6,19
6,45
6,48
396,88
7,07
7,21
7,09
395.87/10.03
396.31/11.07
1:2
1:2
8%
5,5%
5,5%
8%
1:2
1:2
5,5%
395.69/11.65
393.91
396.61/5.00
396.75/7.67
394.42
JESTV. TRATIVOD
VÝMENA PODLOŽIA HR. 1000mm – ZREALIZOVANÁ
JESTV. TRATIVOD
1,875000
14.50
3.35
7.75
6.75
1.50
SO 242-00
396.07/16.96
394.19/13.06
5,09
5,36
5,38
395,76
5,93
6,10
5,98
394.37/11.57
394.80/12.57
1:2
1:2
8%
5,12%
5,12%
8%
1:2
1:2
5,12%
394.61/11.61
392.90
395.50/5.75
395.64/8.43
393.32
VÝMENA PODLOŽIA HR. 1000mm – ZREALIZOVANÁ
DOSYPANIE VÝMENY PO
JESTV. TR

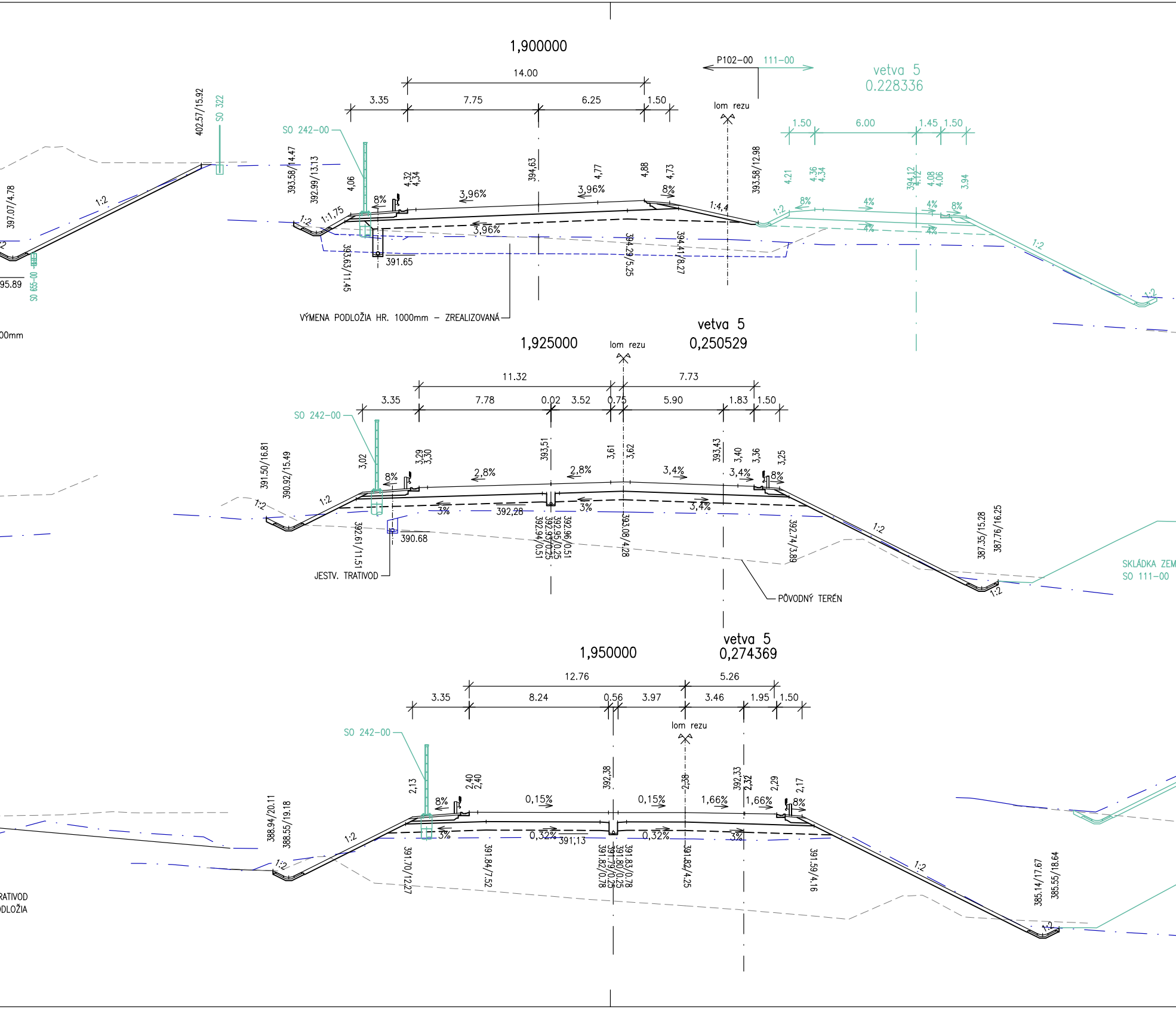
1,900000
14.00
3.35
7.75
6.25
1.50
P102–00
111–00
vetva 5
0.228336
lom rezu
1.50
6.00
1.45
1.50
SO 242–00
402.57/15.92
SO 322
397.07/4.78
1:2
95.89
SO 655–00
00mm
393.58/14.47
392.99/13.13
4,06
4,32
4,34
394,63
4,77
4,88
4,73
393.58/12.98
4.21
4.36
4.34
394.12
4.12
4.08
4.06
3.94
8%
3,96%
3,96%
8%
1:4,4
1:2
8%
4%
4%
8%
1:2
1:1,75
3,96%
4%
4%
1:2
1:2
391.65
393.63/11.45
394.29/5.25
394.41/8.27
VÝMENA PODLOŽIA HR. 1000mm – ZREALIZOVANÁ
1,925000
lom rezu
vetva 5
0,250529
11.32
7.73
3.35
7.78
0.02
3.52
0.75
5.90
1.83
1.50
SO 242–00
391.50/16.81
390.92/15.49
3,02
3,29
3,30
393,51
3,61
3,62
393,43
3,40
3,36
3,25
8%
2,8%
2,8%
3,4%
3,4%
8%
1:2
1:2
3%
392,28
3%
3,4%
392.61/11.51
390.68
392.94/0.51
392.95/0.25
392.95/0.25
392.96/0.51
393.08/4.28
392.74/3.89
1:2
387.35/15.28
387.76/16.25
SKLÁDKA ZEM
SO 111–00
1:2
JESTV. TRATIVOD
PÔVODNÝ TERÉN
vetva 5
0,274369
1,950000
12.76
5.26
3.35
8.24
0.56
3.97
3.46
1.95
1.50
lom rezu
SO 242–00
2,13
2,40
2,40
392,38
2,38
392,33
2,32
2,32
2,29
2,17
8%
0,15%
0,15%
1,66%
1,66%
8%
1:2
1:2
3%
0,32%
391,13
0,32%
3%
1:2
1:2
388.94/20.11
388.55/19.18
391.70/12.27
391.84/7.52
391.82/0.78
391.79/0.25
391.80/0.25
391.83/0.78
391.82/4.25
391.59/4.16
385.14/17.67
385.55/18.64
RATIVOD
DLOŽIA

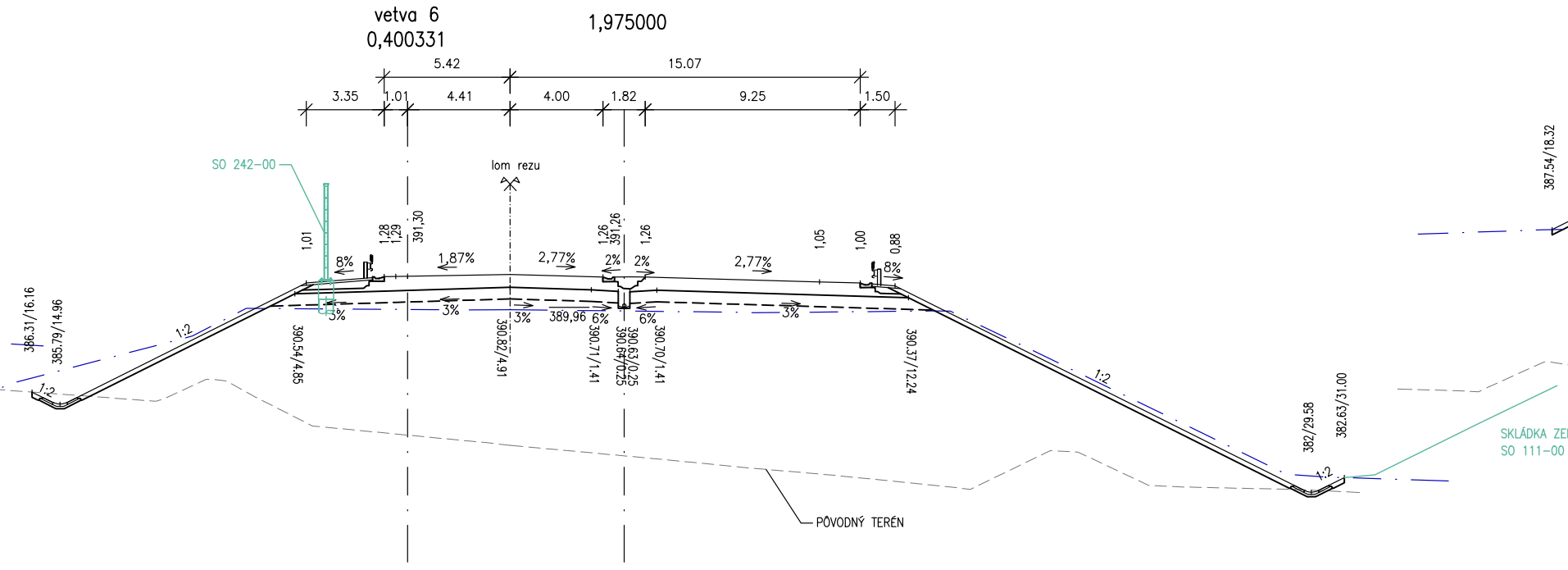
vetva 6
0,400331
1,975000
5.42
15.07
3.35
1.01
4.41
4.00
1.82
9.25
1.50
SO 242-00
lom rezu
387.54/18.32
1,01
1,28
1,29
391,30
1,26
391,26
1,26
1,05
1,00
0,88
8%
1,87%
2,77%
2%
2%
2,77%
8%
3%
3%
3%
389,96
6%
6%
3%
386.31/16.16
385.79/14.96
1:2
1:2
390.54/4.85
390.82/4.91
390.71/1.41
390.63/0.25
390.64/0.25
390.70/1.41
390.37/12.24
1:2
382/29.58
382.63/31.00
1:2
SKLÁDKA ZE
SO 111-00
PÔVODNÝ TERÉN

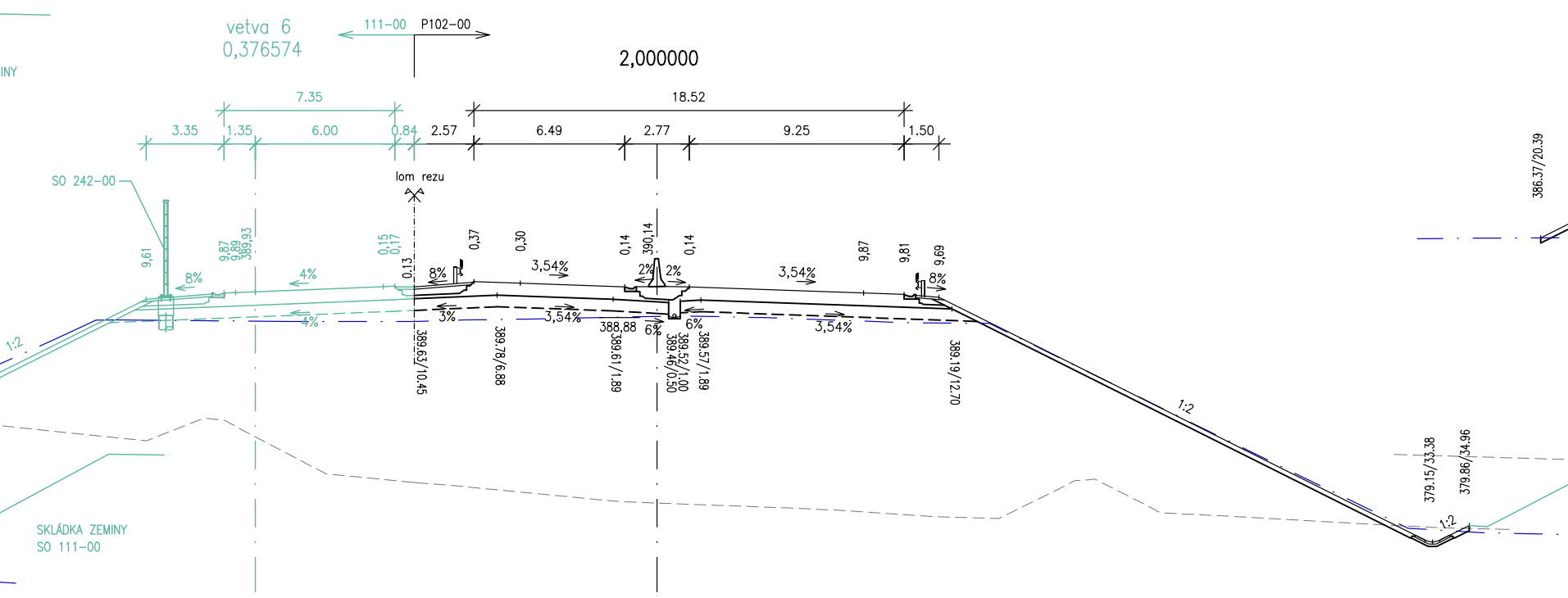
INY
vetva 6
0,376574
111-00
P102-00
2,000000
7.35
18.52
3.35
1.35
6.00
0.84
2.57
6.49
2.77
9.25
1.50
SO 242-00
lom rezu
386.37/20.39
9,61
9,87
9,89
389,93
0,15
0,17
0,13
0,37
0,30
0,14
390,14
0,14
9,87
9,81
9,69
8%
4%
8%
3,54%
2%
2%
3,54%
8%
4%
3%
3,54%
388,88
6%
6%
3,54%
1:2
389.63/10.45
389.78/6.88
389.61/1.89
389.52/1.00
389.46/0.50
389.57/1.89
389.19/12.70
1:2
379.15/33.38
379.86/34.96
1:2
SKLÁDKA ZEMINY
SO 111-00

2,025000

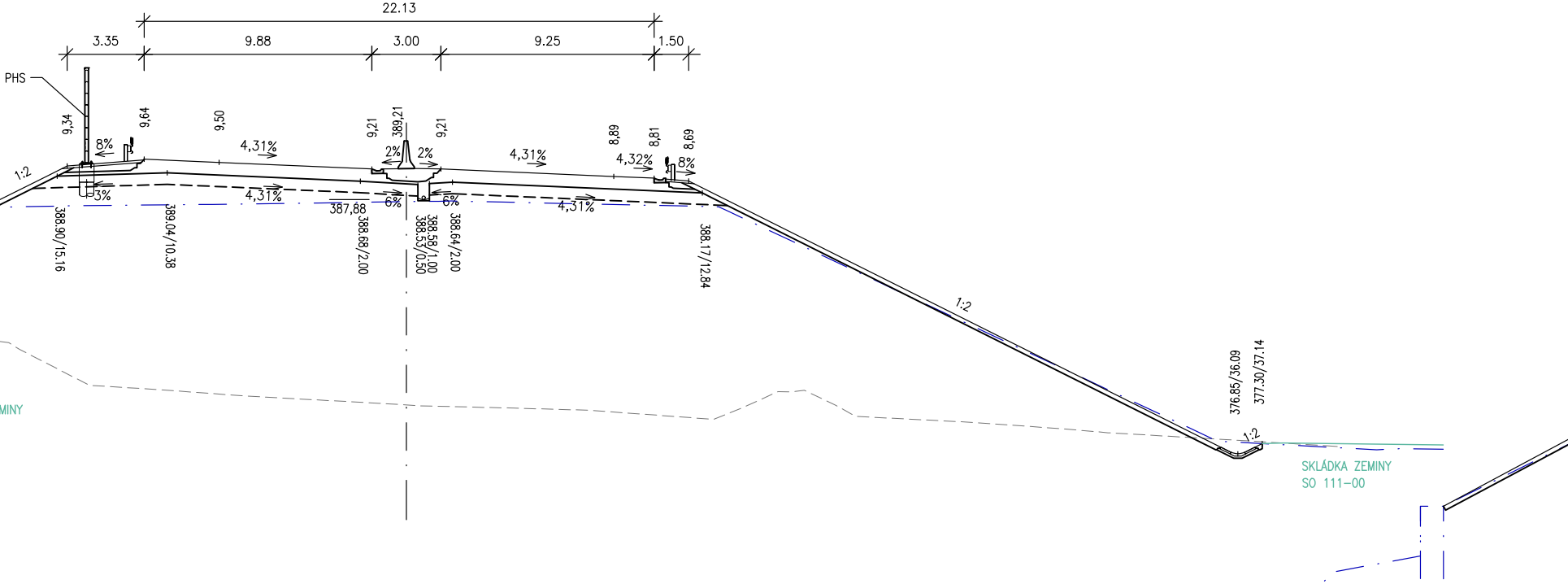
22.13
3.35
9.88
3.00
9.25
1.50
PHS
9,34
9,64
9,50
9,21
389,21
9,21
8,89
8,81
8,69
1:2
8%
4,31%
2%
2%
4,31%
4,32%
8%
3%
4,31%
387,88
6%
6%
4,31%
388.90/15.16
389.04/10.38
388.68/2.00
388.55/0.50
388.58/1.00
388.64/2.00
388.17/12.84
1:2
376.85/36.09
377.30/37.14
1:2
SKLÁDKA ZEMINY
SO 111-00
MINY

2,050000

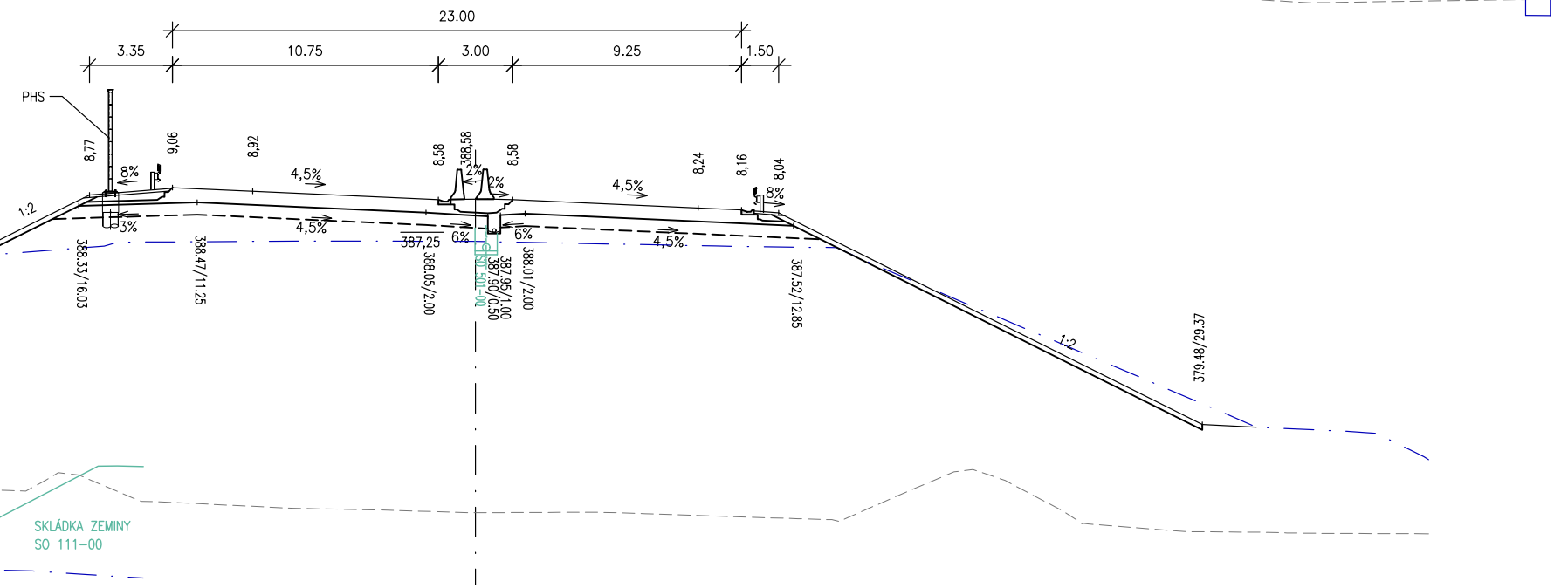
23.00
3.35
10.75
3.00
9.25
1.50
PHS
8,77
9,06
8,92
8,58
388,58
8,58
8,24
8,16
8,04
1:2
8%
4,5%
2%
2%
4,5%
8%
3%
4,5%
387,25
6%
6%
4,5%
388.33/16.03
388.47/11.25
388.05/2.00
SO 501-00
387.95/1.00
387.90/0.50
388.01/2.00
387.52/12.85
1:2
379.48/29.37
SKLÁDKA ZEMINY
SO 111-00

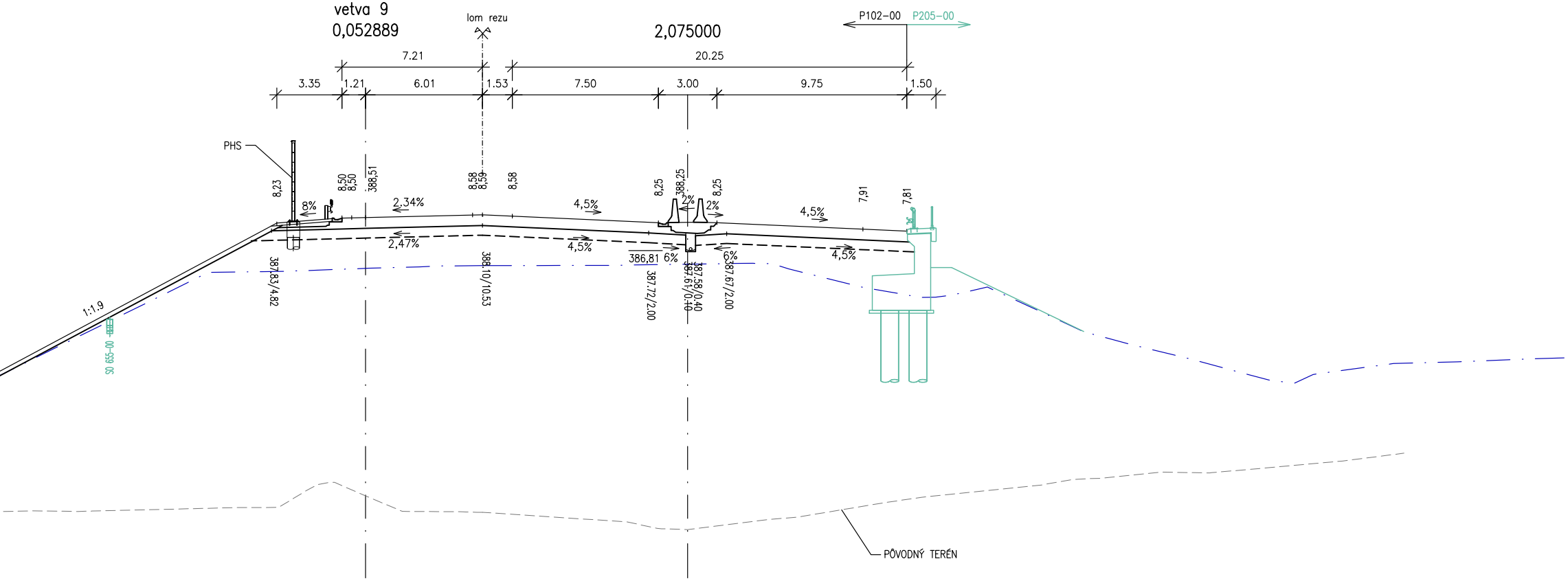
vetva 9
0,052889
lom rezu
2,075000
P102-00
P205-00
7.21
20.25
3.35
1.21
6.01
1.53
7.50
3.00
9.75
1.50
PHS
8,23
8,50
8,50
388,51
8,58
8,59
8,58
8,25
388,25
8,25
7,91
7,81
8%
2,34%
4,5%
2%
2%
4,5%
2,47%
4,5%
386,81
6%
6%
4,5%
387,83/4,82
388,10/10,53
387,72/2,00
387,58/0,40
387,61/0,10
387,67/2,00
1:1,9
SO 655-00
PÔVODNÝ TERÉN

REALIZÁCIA SKANSKA — PRÁCE REALIZOVANÉ ZDRUŽENÍM SKANSKA - VIŠŇOVÉ

REALIZÁCIA SID — PRÁCE REALIZOVANÉ ZDRUŽENÍM SALINI IMPREGILO - DÚHA

## LEGENDA:

— — — — — — PÔVODNÝ TERÉN (pred výstavbou)

— · —— · —— · UPRAVENÝ TERÉN (po prvej časti výstavby)

- - - - - - - - VÝMENA PODLOŽIA ZREALIZOVANÁ (po prvej časti výstavby)

**- - - - - - - - VÝMENA PODLOŽIA**

TABUĽKA ZMIEN

| Č. | TEXT ZMENY - ODÔVODNENIE | DÁTUM | PODPIS |
|---|---|---|---|
| a | | | |
| b | | | |
| c | | | |

# DIAĽNICA D1
# LIETAVSKÁ LÚČKA - DUBNÁ SKALA VRÁTANE TUNELA VIŠŇOVÉ
# DIAĽNIČNÝ PRIVÁDZAČ LIETAVSKÁ LÚČKA - ŽILINA

INVESTOR/STAVEBNÍK:

NÁRODNÁ DIAĽNIČNÁ SPOLOČNOSŤ, a.s.
Dúbravská cesta 14
841 04 Bratislava

HLAVNÝ INŽINIER STAVBY ING. Z. BODNÁR

STAVEBNÝ DOZOR:

NÁRODNÁ DIAĽNIČNÁ SPOLOČNOSŤ, a.s.
Dúbravská cesta 14
841 04 Bratislava

HLAVNÝ STAVEBNÝ DOZOR ING. M. BLAŠKO

ZHOTOVITEĽ:

ZDRUŽENIE DODÁVATEĽOV
"SKANSKA - VIŠŇOVÉ"

VEDÚCI ČLEN ZDRUŽENIA
SKANSKA SK, a.s.
Krajná 29, 821 04 Bratislava

RIADITEĽ STAVBY ING. J. RABENSTEIN

PODZHOTOVITEĽ:

PORR s.r.o.
Mlynské nivy 49, 821 09 Bratislava

ZDRUŽENIE PROJEKTANTOV:

AMBERG ENGINEERING SLOVAKIA, s.r.o.
Somolického 1/B, 811 06 Bratislava

Strásky, Hustý a partneři, s.r.o.
Bohunická 50, 619-00 Brno, ČR

RIADITEĽ PROJEKTU ING. I. BRIGANT

# ČASŤ: ZEMNÉ TELESO
# P102-00 DSRS

PROJEKTANT OBJEKTU: DOPRAVOPROJEKT a.s. BRATISLAVA

| | | | |
|---|---|---|---|
| HL. INŽ. PROJEKTU: | ING. Č. NAGY | VED. PROJEKTANT: | Ing. Z. LAZAR |
| ZODPOVEDNÝ PROJEKTANT: | Ing. I. BEKEČ | VYPRACOVAL: | Ing. D. PÚČEK |
| KOORDINÁTOR DOKUMENTÁCIE: | ING. M. ŠEBESTA Šebesta | KONTROLOVAL: | Ing. I. GÁBRYŠ |
| SÚRADNICOVÝ SYSTÉM: | S-JTSK, REALIZÁCIA JTSK | KÓD PRÍLOHY : | P10200DSR 307 2407 X0 |

KRAJ: ŽILINSKÝ SAMOSPRÁVNY KRAJ

KATASTRÁLNE ÚZEMIE: Bytčica, Lietavská Lúčka

NÁZOV OBJEKTU:

P102-00 DIAĽNIČNÝ PRIVÁDZAČ
LIETAVSKÁ LÚČKA - ŽILINA

NÁZOV PRÍLOHY:

PRIEČNE REZY KM 1,610 - 2,075

| | |
|---|---|
| DÁTUM TLAČE: | 07/2024 |
| FORMÁT: | 13 A4 |
| MIERKA: | 1:200 |
| ÚČEL: | DSRS |
| ČÍS. ZÁKAZKY: | 8096-02 |

| ČÍS. PRÍLOHY: | STUPEŇ: | ČÍS. SÚPRAVY: |
|---|---|---|
| 307 | X0 | |